



YAYIM TARİHİ :06 Şubat 2025

SAAT : 10:00

SAYI: 53783

Bu haber bültenindeki istatistiksel tablolar ve sonuçlar ilgili kurumun idari kayıtlarında sadece veri derleme ve düzenleme işlemleri yapılarak oluşturulmuştur.

## Adrese Dayalı Nüfus Kayıt Sistemi Sonuçları, 2024

### Türkiye nüfusu 85 milyon 664 bin 944 kişi oldu

Türkiye'de ikamet eden nüfus, 31 Aralık 2024 tarihi itibarıyla bir önceki yıla göre 292 bin 567 kişi artarak 85 milyon 664 bin 944 kişi oldu. Erkek nüfus 42 milyon 853 bin 110 kişi olurken, kadın nüfus 42 milyon 811 bin 834 kişi oldu. Diğer bir ifadeyle toplam nüfusun %50,02'sini erkekler, %49,98'ini ise kadınlar oluşturdu.

Adrese Dayalı Nüfus Kayıt Sistemi (ADNKS) sonuçlarına göre, ülkemizde ikamet eden yabancı nüfus<sup>(1)</sup> bir önceki yıla göre 89 bin 996 kişi azalarak 1 milyon 480 bin 547 kişi oldu. Bu nüfusun %48,3'ünü erkekler, %51,7'sini kadınlar oluşturdu.

### Nüfus artış hızı binde 3,4 oldu

Yıllık nüfus artış hızı 2023 yılında binde 1,1 iken, 2024 yılında binde 3,4 oldu.

### Nüfus ve yıllık nüfus artış hızı, 2007-2024



### İl ve ilçe merkezlerinde yaşayanların oranı %93,4 oldu

Türkiye'de 2023 yılında %93 olan il ve ilçe merkezlerinde yaşayanların oranı, 2024 yılında %93,4 oldu. Diğer yandan belde ve köylerde yaşayanların oranı %7'den %6,6'ya düştü.

### Nüfusumuzun %67,2'sini yoğun kent olarak sınıflandırılan yerlerde ikamet edenler oluşturdu

Mekânsal Adres Kayıt Sistemi'nin (MAKS) kullanılmaya başlanması ile birlikte fiili kent-kır yapısını daha doğru yansıtan, "yoğun kent, orta yoğun kent ve kır"<sup>(2)</sup> ayrımında oluşturulan yeni bir sınıflama yapılmıştır.

Bu sınıflamaya göre, Türkiye nüfusunun %67,2'sinin yoğun kent, %15,5'inin orta yoğun kent ve %17,2'sinin ise kır olarak sınıflandırılan yerleşim yerlerinde yaşadığı görüldü.

### Türkiye'de 40 ilin nüfusu azaldı

Ülkemizde 2023 yılında bir önceki yıla göre 10 ilin nüfusunda azalma görülürken, 2024 yılında 40 ilin nüfusunun azaldığı görüldü.

### İstanbul'un nüfusu 15 milyon 701 bin 602 kişi oldu

İstanbul'un nüfusu, bir önceki yıla göre 45 bin 678 kişi artarak 15 milyon 701 bin 602 kişi oldu. Türkiye nüfusunun %18,3'ünün ikamet ettiği İstanbul'u, 5 milyon 864 bin 49 kişi ile Ankara, 4 milyon 493 bin 242 kişi ile İzmir, 3 milyon 238 bin 618 kişi ile Bursa ve 2 milyon 722 bin 103 kişi ile Antalya izledi.

### En fazla nüfusa sahip ilk 5 ilin cinsiyete göre dağılımı, 2024

İller	Toplam	Erkek	Kadın	Toplam nüfus içindeki oranı (%)		
				Toplam	Erkek	Kadın
İstanbul	15 701 602	7 820 462	7 881 140	18,33	18,25	18,41
Ankara	5 864 049	2 888 062	2 975 987	6,85	6,74	6,95
İzmir	4 493 242	2 223 833	2 269 409	5,25	5,19	5,30
Bursa	3 238 618	1 616 941	1 621 677	3,78	3,77	3,79
Antalya	2 722 103	1 370 170	1 351 933	3,18	3,20	3,16

### Nüfusu en az olan il 83 bin 676 kişi ile Bayburt oldu

Bayburt, 83 bin 676 kişi ile en az nüfusa sahip olan il oldu. Bayburt'u, 86 bin 612 kişi ile Tunceli, 91 bin 354 kişi ile Ardahan, 142 bin 617 kişi ile Gümüşhane ve 156 bin 739 kişi ile Kilis takip etti.

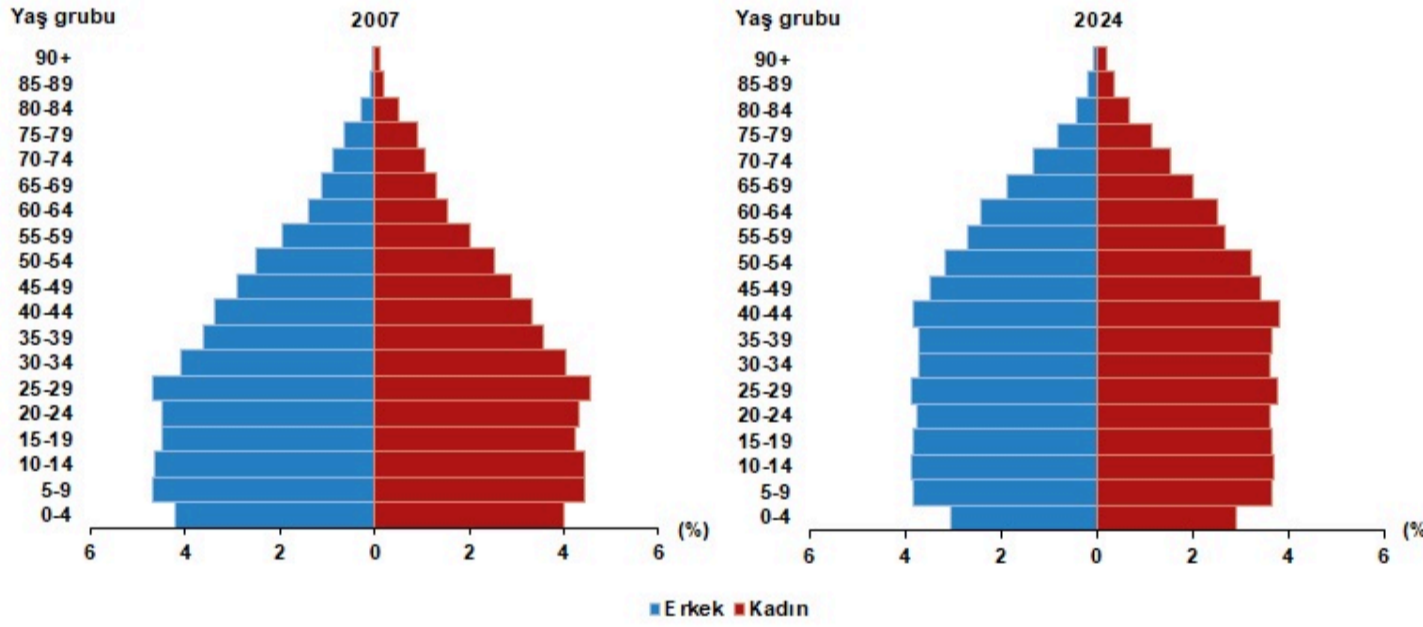
### En az nüfusa sahip ilk 5 ilin cinsiyete göre dağılımı, 2024

İller	Toplam	Erkek	Kadın	Toplam nüfus içindeki oranı (%)		
				Toplam	Erkek	Kadın
Bayburt	83 676	42 358	41 318	0,10	0,10	0,10
Tunceli	86 612	45 245	41 367	0,10	0,11	0,10
Ardahan	91 354	47 597	43 757	0,11	0,11	0,10
Gümüşhane	142 617	71 475	71 142	0,17	0,17	0,17
Kilis	156 739	79 156	77 583	0,18	0,18	0,18

### Nüfus piramidindeki yapısal değişim devam etti

Nüfus piramitleri, nüfusun yaş ve cinsiyet yapısında meydana gelen değişimi gösteren grafikler olarak tanımlanmaktadır. Türkiye'nin 2007 ve 2024 yılı nüfus piramitleri karşılaştırıldığında, doğurganlık ve ölümlülük hızlarındaki azalmaya bağlı olarak, yaşlı nüfusun arttığı ve ortanca yaşın yükseldiği görülmektedir.

### Nüfus piramidi, 2007, 2024

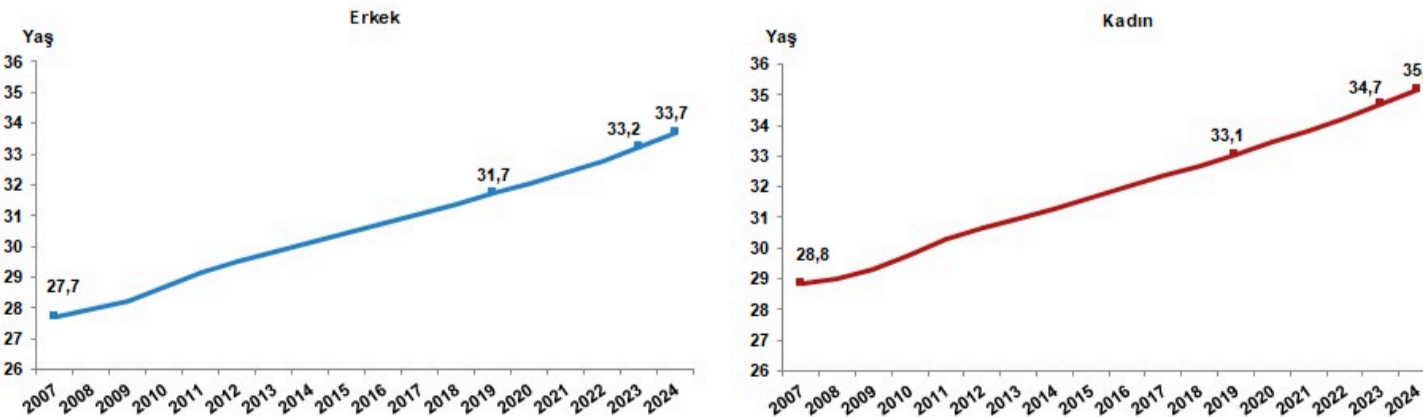


### Türkiye nüfusunun ortanca yaşı 34,4'e yükseldi

Ortanca yaş, yeni doğan bebekten en yaşlıya kadar nüfusu oluşturan kişilerin yaşları küçükten büyüğe doğru sıralandığında ortada kalan kişinin yaşıdır. Ortanca yaş aynı zamanda nüfusun yaş yapısının yorumlanmasında kullanılan önemli göstergelerden biridir.

Türkiye'de 2023 yılında 34 olan ortanca yaş, 2024 yılında 34,4'e yükseldi. Cinsiyete göre incelendiğinde, ortanca yaşın erkeklerde 33,2'den 33,7'ye, kadınlarda ise 34,7'den 35,2'ye yükseldiği görüldü.

### Cinsiyete göre ortanca yaş, 2007-2024



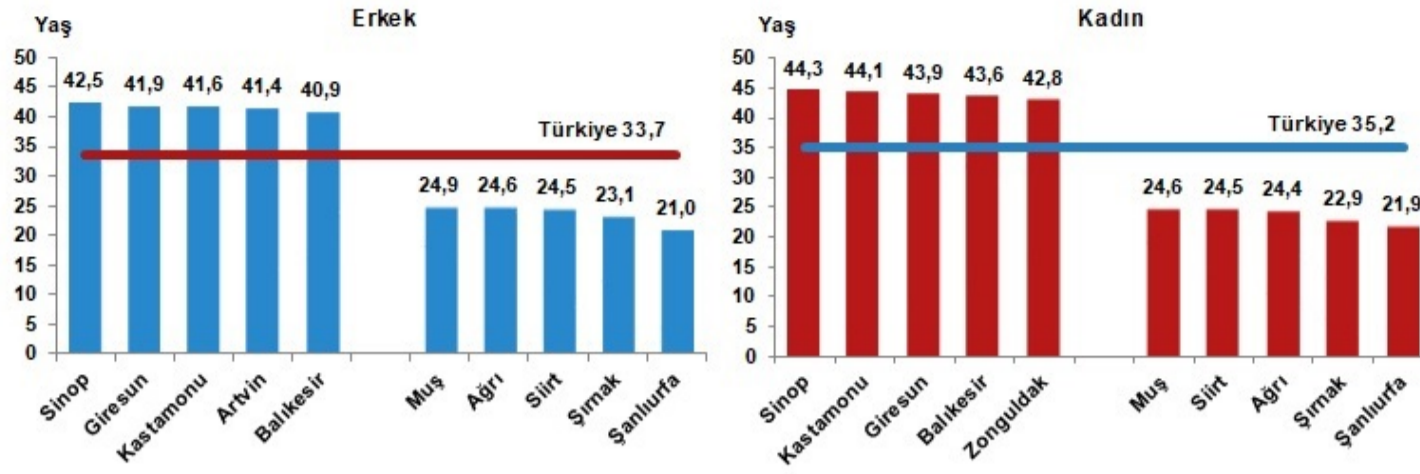
### Ortanca yaşı en yüksek olan il Sinop, en düşük olan il Şanlıurfa oldu

Ortanca yaşın illere göre dağılımına bakıldığında, Sinop'un 43,4 ile en yüksek ortanca yaş değerine sahip il olduğu görüldü. Sinop'u, 42,9 ile Giresun ve Kastamonu izledi. Diğer yandan 21,4 ile Şanlıurfa en düşük ortanca yaşa sahip il oldu. Şanlıurfa'yı, 23 ile Şırnak ve 24,5 ile Ağrı ve Siirt takip etti.

## Kadınlarda ve erkeklerde en yüksek ortanca yaşa sahip il Sinop oldu

Ortanca yaşın illere ve cinsiyete göre dağılımı incelendiğinde, erkeklerde 42,5 ile Sinop en yüksek ortanca yaşa sahip olan il olurken, 21 ile Şanlıurfa en düşük ortanca yaşa sahip olan il oldu. Kadınlarda 44,3 ile Sinop yine en yüksek ortanca yaş değerine sahip olan il olurken, Şanlıurfa 21,9 ile en düşük ortanca yaş değerine sahip olan il oldu.

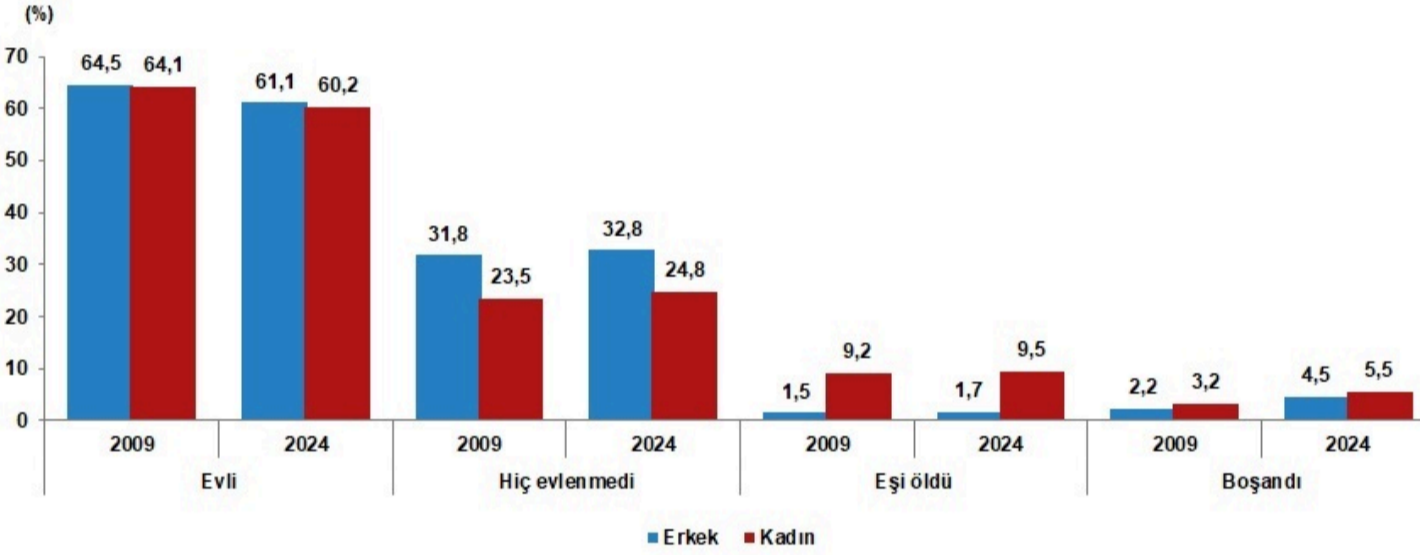
### En yüksek ve en düşük ortanca yaşa sahip ilk 5 ilin cinsiyete göre dağılımı, 2024



## Hiç evlenmeyenlerin oranının erkeklerde daha yüksek olduğu görüldü

Ülkemizde 2009 ve 2024 yılı cinsiyete göre medeni durumun dağılımı incelendiğinde, erkeklerde hiç evlenmeyenlerin oranının kadınlara göre daha yüksek olduğu, kadınlarda ise eşi ölenlerin ve boşananların oranının erkeklerden daha fazla olduğu görüldü. Diğer yandan büyük çoğunluğu oluşturan evlilerin oranının 2009 ve 2024 yılında her iki cinsiyette de birbirine yakın oranlarda olduğu görüldü.

### Medeni durum ve cinsiyete göre nüfus oranı, 2009, 2024




Yabancı nüfus 2009 yılında kapsama dahil değil iken 2024 yılında kapsama dahil edilmiştir.

## Çalışma çağındaki nüfusun oranı %68,4 oldu

Çalışma çağı olarak tanımlanan 15-64 yaş grubundaki nüfusun oranı, 2007 yılında %66,5 iken 2024 yılında %68,4 oldu. Diğer yandan çocuk yaş grubu olarak tanımlanan 0-14 yaş grubundaki nüfusun oranı %26,4'ten %20,9'a gerilerken, 65 ve daha yukarı yaştaki nüfusun oranı ise %7,1'den %10,6'ya yükseldi.

### Yaş gruplarına göre nüfus oranı, 2007, 2024

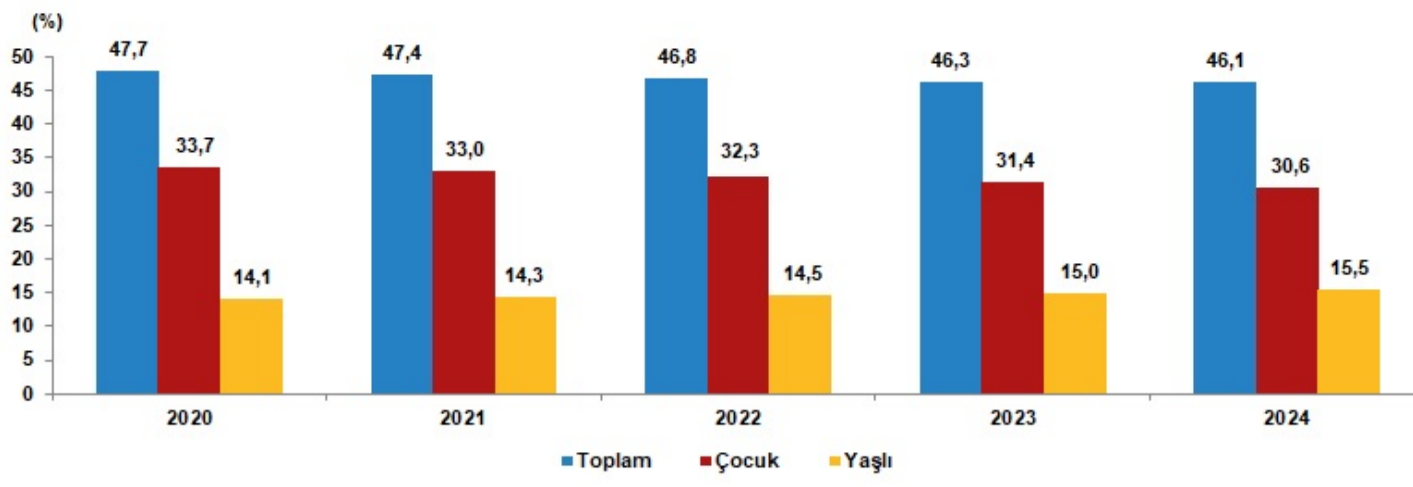


Tablodaki rakamlar, yuvarlamadan dolayı toplamı vermeyebilir.

## Toplam yaş bağımlılık oranı azaldı

Çalışma çağındaki birey başına düşen çocuk ve yaşlı birey sayısını gösteren toplam yaş bağımlılık oranı, 2023 yılında %46,3 iken 2024 yılında %46,1'e düştü. Çalışma çağındaki birey başına düşen çocuk sayısını ifade eden çocuk bağımlılık oranı, %31,4'ten %30,6'ya gerilerken, çalışma çağındaki birey başına düşen yaşlı birey sayısını ölçen yaşlı bağımlılık oranı ise %15'ten %15,5'e yükseldi. Diğer bir ifadeyle, Türkiye'de 2024 yılında, çalışma çağındaki her 100 kişi, 30,6 çocuğa ve 15,5 yaşlıya bakmaktadır.

### Yaş bağımlılık oranları, 2020-2024



## Türkiye'de kilometrekareye 111 kişi düşerken İstanbul'da 2 bin 934 kişi düştü

Nüfus yoğunluğu olarak tanımlanan "bir kilometrekareye düşen kişi sayısı", Türkiye genelinde 111 kişi oldu. İstanbul, kilometrekareye düşen 2 bin 934 kişi ile nüfus yoğunluğu en yüksek olan ilimiz oldu. İstanbul'u 623 kişi ile Kocaeli ve 390 kişi ile en küçük yüz ölçümüne sahip il olan Yalova izledi.

Nüfus yoğunluğu en az olan il ise bir önceki yılda olduğu gibi, kilometrekareye düşen 11 kişi ile Tunceli oldu. Tunceli'yi, 19 kişi ile Ardahan ve 21 kişi ile Erzincan ve Gümüşhane izledi. Diğer yandan yüz ölçümü büyüklüğünde ilk sırada yer alan Konya'nın nüfus yoğunluğu ise 59 olarak gerçekleşti.

**Bu konu ile ilgili bir sonraki haber bülteninin yayımlanma tarihi Şubat 2026'dır.**

## AÇIKLAMALAR

Yerleşim yeri nüfusları, İçişleri Bakanlığı Nüfus ve Vatandaşlık İşleri Genel Müdürlüğü tarafından güncellenen ADNKS'den alınan nüfusla birlikte, kurumsal yerlerde kalan nüfus dikkate alınarak hesaplanmıştır. Kışla, cezaevi, huzurevi, üniversite öğrenci yurtları vb. kurumsal yerlerde kalanlar, uluslararası tanım gereği ikamet adreslerinin bulunduğu yerleşim yeri nüfusuna değil, kurumsal yerlerin bulunduğu yerleşim yeri nüfusuna dâhil edilmiştir. Ayrıca il, ilçe, belediye, köy ve mahallelere göre nüfuslar belirlenirken, 31 Aralık 2024 tarihli Ulusal Adres Veri Tabanı kayıtları kullanılmıştır.

(1) Yabancı uyruklu nüfus kapsamında; referans tarihinde geçerli ikamet veya çalışma iznine sahip kişiler, uluslararası koruma kimlik belgesi gibi ikamet izni yerine geçen kimlik belgesi olan ve referans tarihinde geçerli adres beyanı olan kişiler ve izinle Türkiye Cumhuriyeti vatandaşlığından çıkmış referans tarihinde geçerli adres beyanı olan mavi kart hamili kişiler değerlendirilmiştir. Kurs, turizm, bilimsel araştırma vb. nedenlerle 90 günden kısa süreli vize veya ikamet iznine sahip yabancılar ile geçici koruma statüsüyle ülkede bulunan Suriyeliler nüfusa dâhil değildir.

(2) Avrupa İstatistik Ofisi tarafından geliştirilen ve "yoğun kent, orta yoğun kent ve kırsal" ayrımında oluşturulan yeni kent-kırsal sınıflamasında "Kentleşme Derecesi (Degree of Urbanisation-DEGURBA)" esas alınmıştır. Bu sınıflama, 1 km<sup>2</sup>'lik alanlar olarak tanımlanan gridler üzerinden nüfus yoğunluğuna bağlı olarak bir alanın kent-kırsal özelliklerini göstermektedir. Veri kaynağı olarak MAKS ve 31 Aralık tarihli ADNKS kullanılmaktadır. Kentel sınıflı belirlenen mahalle ve köylerin nüfusları toplulaştırılarak yeni kent-kırsal tanımına göre il ve ilçe düzeyinde nüfuslar elde edilmektedir.